

LES SEISMES

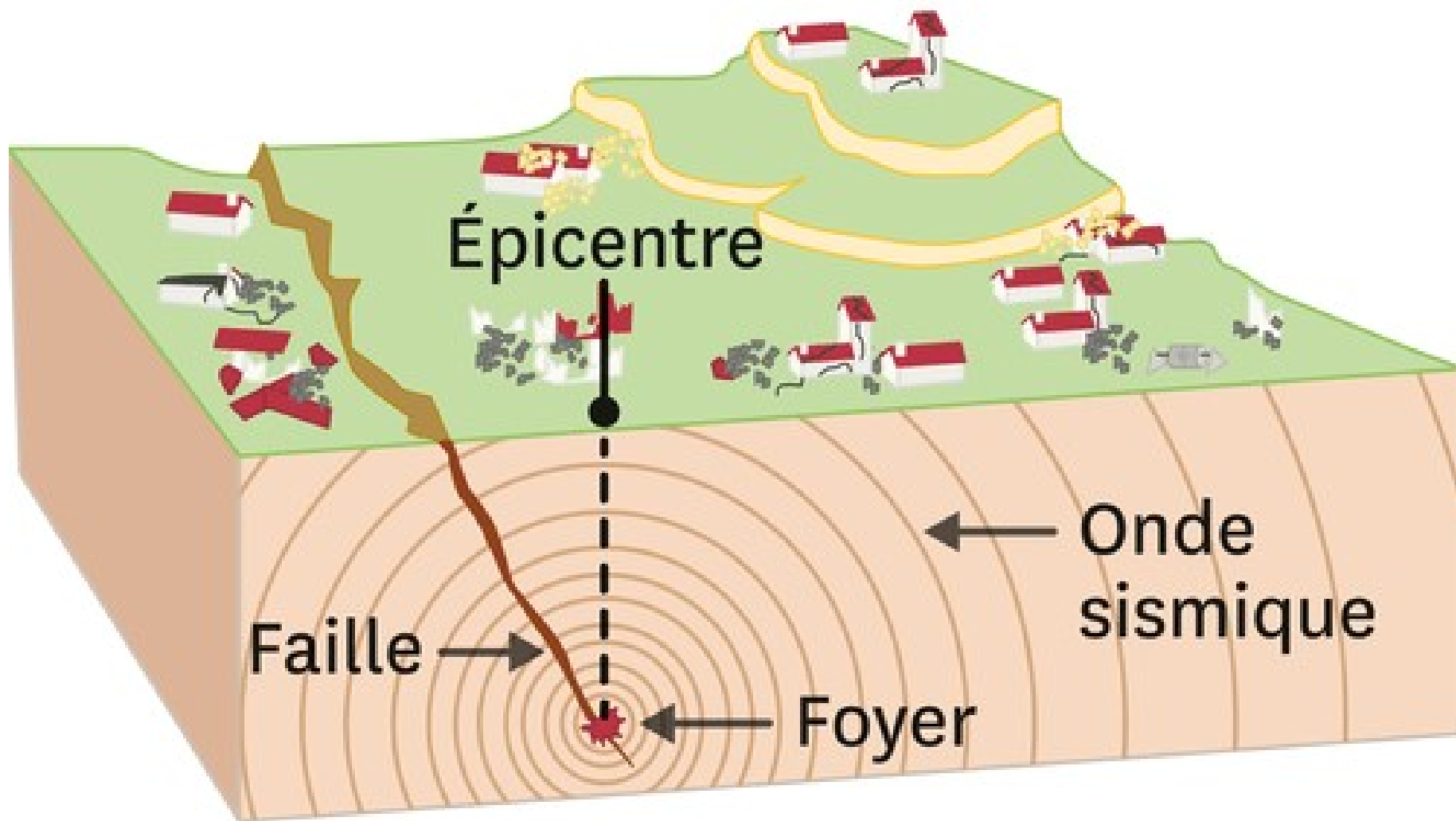
Séisme au sud-ouest du Mexique

JEUDI À 23H49 HEURE LOCALE (6H49 EN FRANCE)
À 87 KM AU SUD-OUEST DE LA VILLE DE PIJJIAPAN

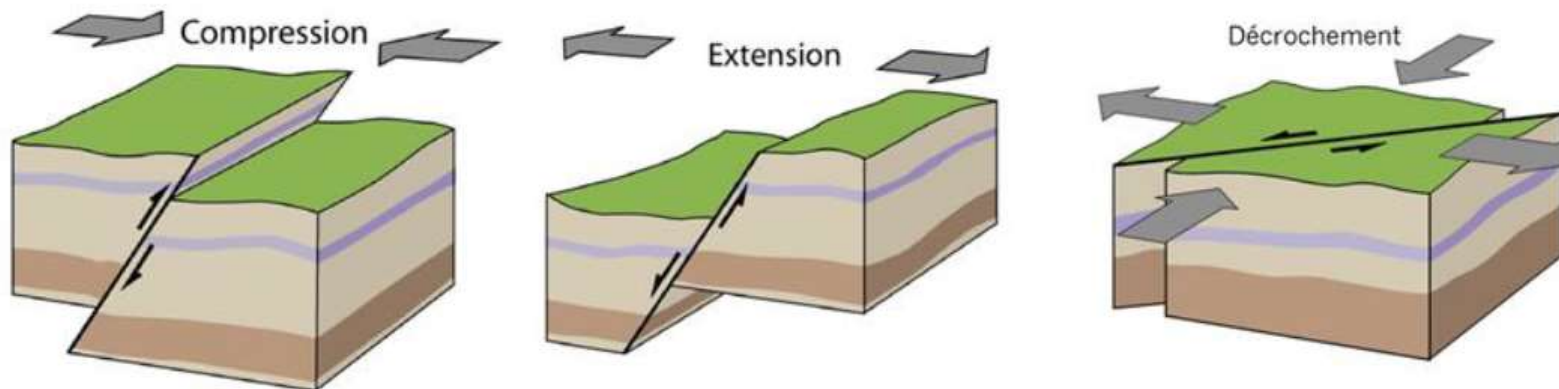
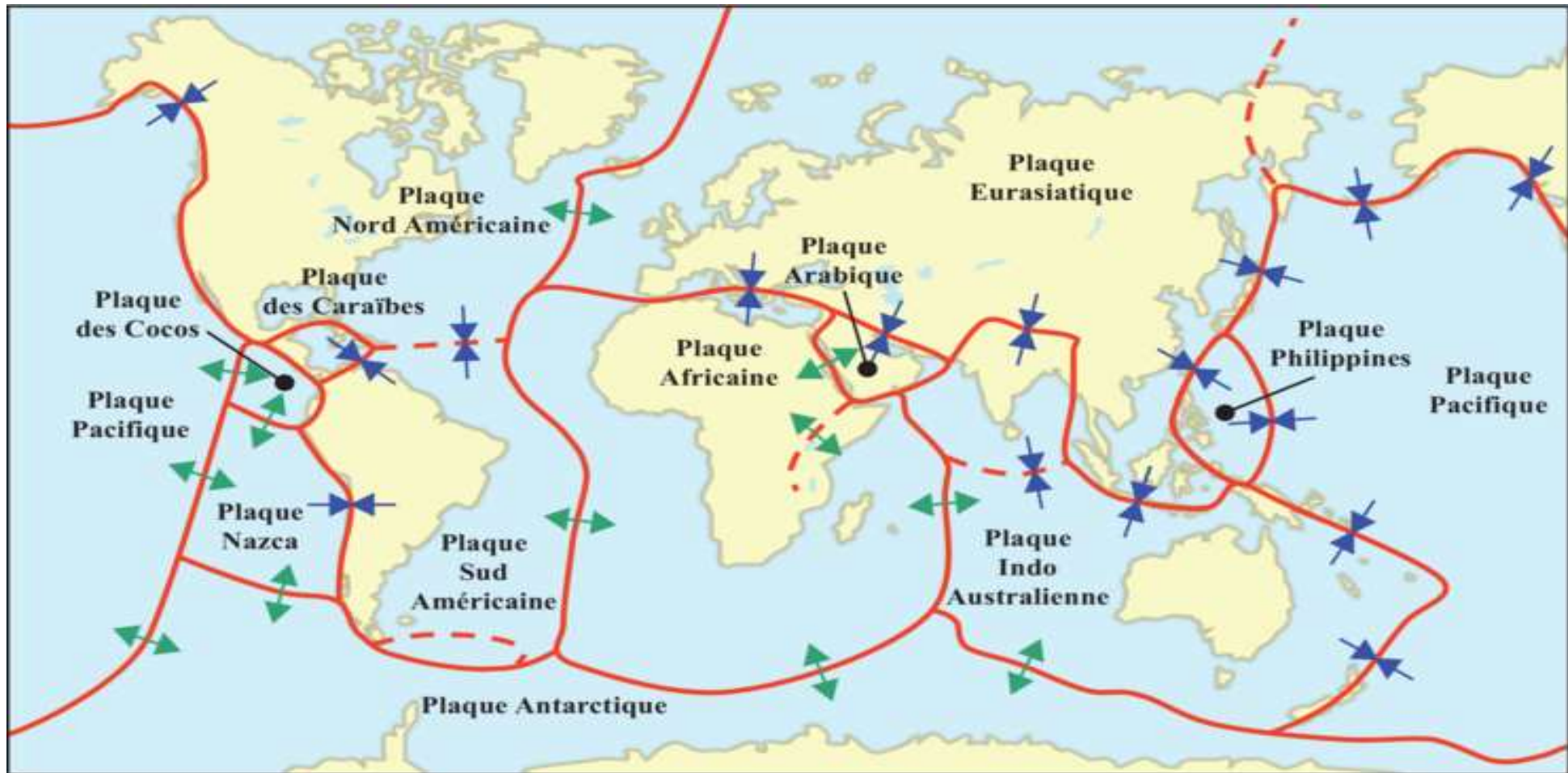


Mexique, septembre 2017

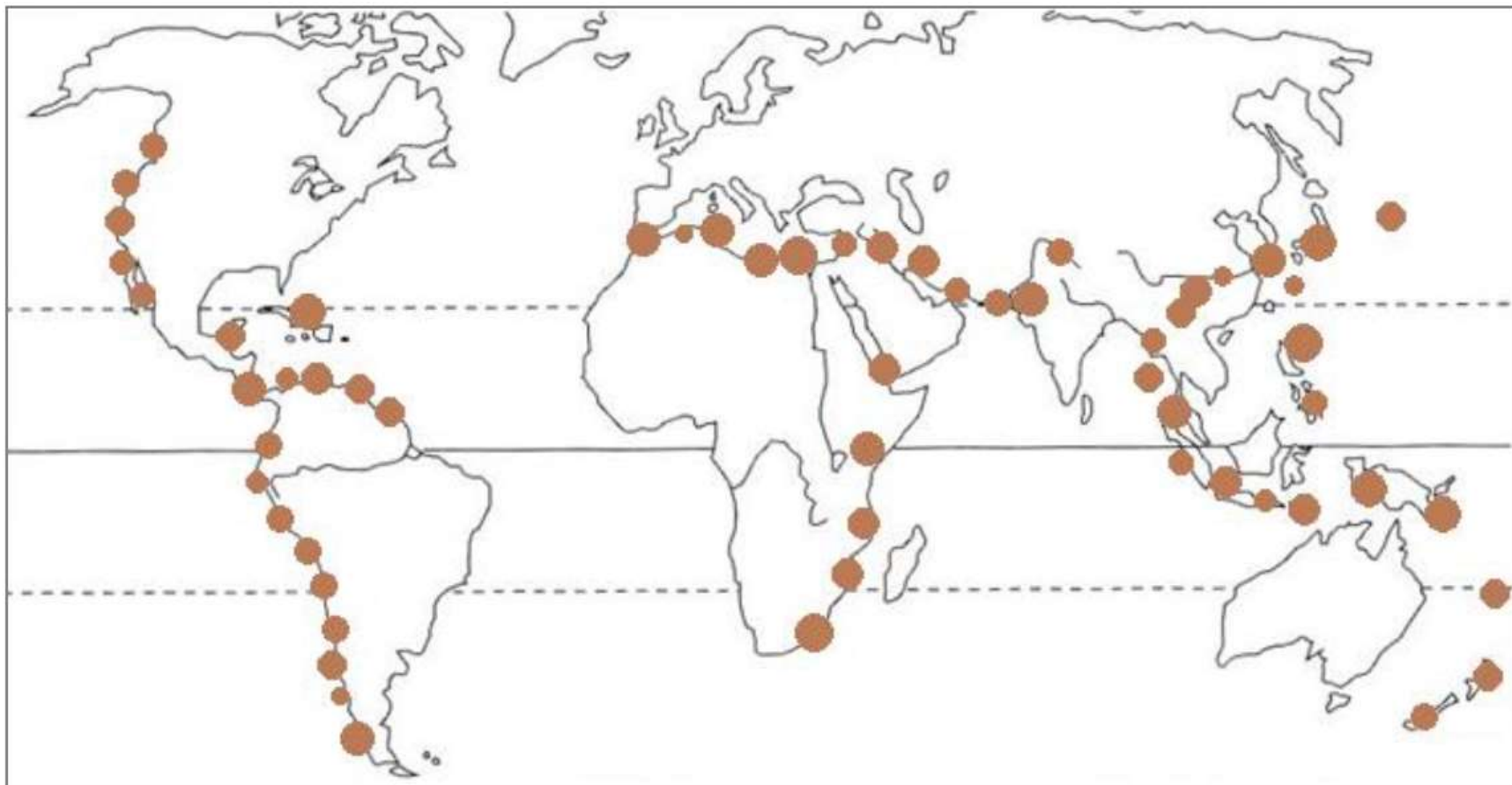
Schéma d'un séisme



Les plaques tectoniques



Les séismes sur Terre



doc 2. localisation des séismes sur la terre